

OFERTA DE VANZARE TEREN

Subsemnatii¹⁾:

¹⁾ **GOSEA DORINA, C.N.P.** [redacted] avand adresa de comunicare in: [redacted] codul postal [redacted], tara Romania, telefon [redacted], fax [redacted], e-mail, avand cota de proprietate 10/32.

²⁾ **GOSEA LUDMILA-AURA, C.N.P.** [redacted] avand adresa de comunicare in: localitatea [redacted] judetul [redacted] codul postal [redacted], tara Romania, telefon [redacted], fax [redacted], e-mail [redacted] prin **GOSEA DORINA, C.N.P.** [redacted] in calitate de imputernicit, conform Procurii autentificata sub nr. 1043 din 12 decembrie 2022, la Biroul Individual Notarial „ Themis,, cu sediul in Municipiul Bucuresti, str. Nerva Traian, nr.12, Sector 3, localitatea Pitesti, str. Petru Rares, nr.2, bl. P29, sc. A, et.3, ap. 12, judetul/sectorul Arges, codul postal [redacted], telefon [redacted], fax [redacted], e-mail [redacted], avand cota de proprietate 11/32.

³⁾ **GOSEA ADRIAN-MARIUS, C.N.P.** [redacted] avand adresa de comunicare in: localitatea [redacted] [redacted] codul postal [redacted], tara Romania, telefon [redacted], fax [redacted], e-mail [redacted] prin **GOSEA DORINA, C.N.P.** [redacted] in calitate de imputernicit, conform Procurii autentificata sub nr. 1043 din 12 decembrie 2022, la Biroul Individual Notarial „ Themis,, cu sediul in Municipiul Bucuresti, str. Nerva Traian, nr.12, Sector 3, localitatea Pitesti, str. Petru Rares, nr.2, bl. P29, sc. A, et.3, ap. 12, judetul/sectorul Arges, codul postal [redacted], telefon [redacted], fax [redacted], e-mail [redacted] avand cota de proprietate 11/32, vindem teren agricol situat in extravilan, in suprafata de 0,0315 (ha), la pretul de (*) 3000 (lei) trei mii lei.

Conditiiile de vanzare²⁾ sunt urmatoarele: -----

Date privind identificarea terenului:


Specificare	Informatii privind amplasamentul terenului							Categoria de folosinta ³⁾ (**)	Observatii
	Orasul/ Comuna/ Judetul (*)	Suprafata (ha)		Numar cadastral (**)	Numar de carte funciara (**)	Numar tarla/lot (**)	Numar parcela (**)		
		Suprafata totala (*)	Cota-parte ⁵⁾						
Se completeaza de catre vanzator	Comuna Otesani/ Judetul Valcea	0,0315 ha	10/32 11/32 11/32	35892	35892	-	-	faneata	
Verificat primarie ⁴⁾	X	X	X	X	X	-	-	X	

(*) Declar ca terenul agricol situat in extravilan face obiectul actiunii pentru pronuntarea unei hotarari judecatoresti care sa tina loc de contract de vanzare:

DA NU X


Cunoscand ca falsul in declaratii se pedepseste conform Legii nr. 286/2009 privind Codul penal, cu modificarile si completarile ulterioare, declar ca datele sunt reale, corecte si complete.

Vanzator/Imputernicit,
GOSEA DORINA
(numele si prenumele in clar)

Semnatura



|

Vanzator,
GOSEA LUDMILA-AURA
(numele si prenumele in clar)
prin imputernicit,
GOSEA DORINA

Semnatura


|

Vanzator,
GOSEA ADRIAN-MARIUS
(numele si prenumele in clar)
prin imputernicit,
GOSEA DORINA

Semnatura


|

Data : 03 februarie 2023

NOTE:

Campurile notate cu (*) sunt obligatoriu de completat.
Campurile notate cu (**) se completeaza in cazul in care sunt cunoscute informatiile.

¹⁾ Se completeaza numele si prenumele proprietarului terenului.

²⁾ Se va completa in cifre si litere.

³⁾ Se completeaza categoria de folosinta a terenurilor agricole situate in extravilan conform art. 2 din Legea fondului funciar nr. 18/1991, republicata, cu modificarile si completarile ulterioare.

⁴⁾ Se completeaza cu „X” rubricile in care informatiile pot fi comparate cu datele din Registrul agricol, evidentele fiscale, evidentele de stare civila, altele asemenea.

⁵⁾ Cota-parte din suprafata se exprima in fractie si in hectare.