

## OFERTA DE VANZARE TEREN

Subsemnatii<sup>1)</sup>:

<sup>1)</sup> **GOSEA DORINA, C.N.P.** [redacted] avand adresa de comunicare in: [redacted] codul postal ....., tara Romania, telefon ....., fax ....., e-mail, avand cota de proprietate 10/32.

<sup>2)</sup> **GOSEA LUDMILA-AURA, C.N.P.** [redacted], avand adresa de comunicare in: localitatea [redacted] judetul [redacted] codul postal ....., tara Romania, telefon ....., fax ....., e-mail ....., prin **GOSEA DORINA, C.N.P.** [redacted] in calitate de imputernicit, conform Procurii autentificata sub nr. 1043 din 12 decembrie 2022, la Biroul Individual Notarial „Themis”, cu sediul in Municipiul Bucuresti, str. Nerva Traian, nr.12, Sector 3, localitatea Pitesti, str. Petru Rares, nr.2, bl. P29, sc. A, et.3, ap. 12, judetul/sectorul Arges, codul postal ....., telefon ....., fax ....., e-mail ....., avand cota de proprietate 11/32.

<sup>3)</sup> **GOSEA ADRIAN-MARIUS, C.N.P.** [redacted] avand adresa de comunicare in: localitatea [redacted] codul postal ....., tara Romania, telefon ....., fax ....., e-mail ....., prin **GOSEA DORINA, C.N.P.** [redacted] in calitate de imputernicit, conform Procurii autentificata sub nr. 1043 din 12 decembrie 2022, la Biroul Individual Notarial „Themis”, cu sediul in Municipiul Bucuresti, str. Nerva Traian, nr.12, Sector 3, localitatea Pitesti, str. Petru Rares, nr.2, bl. P29, sc. A, et.3, ap. 12, judetul/sectorul Arges, codul postal ....., telefon ....., fax ....., e-mail ....., avand cota de proprietate 11/32, vindem teren agricol situat in extravilan, in suprafata de 0,1627 (ha), la pretul de (\*) 12000 (lei) douasprezece mii lei.

Conditile de vanzare<sup>2)</sup> sunt urmatoarele: -----

Date privind identificarea terenului:


Specificare	Informatii privind amplasamentul terenului							Categoria de folosinta <sup>3)</sup> (**)	Observatii
	Orasul/Comuna/Judetul (*)	Suprafata (ha)		Numar cadastral (**)	Numar de carte funciara (**)	Numar tarla/lot (**)	Numar parcela (**)		
		Suprafata totala (*)	Cota-parte <sup>5)</sup>						
Se completeaza de catre vanzator	Comuna Otesani/Judetul Valcea	0,1627 ha	10/32 11/32 11/32	35890	35890	-	-	Livada+ faneata	
Verificat primarie <sup>4)</sup>	X	X	X	X	X	-	-	X	

(\*) Declar ca terenul agricol situat in extravilan face obiectul actiunii pentru pronuntarea unei hotarari judecatoresti care sa tina loc de contract de vanzare:

DA      NU X


Cunoscand ca falsul in declaratii se pedepseste conform Legii nr. 286/2009 privind Codul penal, cu modificarile si completarile ulterioare, declar ca datele sunt reale, corecte si complete.

Vanzator/Imputernicit,  
GOSEA DORINA  
(numele si prenumele in clar)

Semnatura  



Vanzator,  
GOSEA LUDMILA-AURA  
(numele si prenumele in clar)

prin imputernicit,  
GOSEA DORINA

Semnatura  


Vanzator,  
GOSEA ADRIAN-MARIUS  
(numele si prenumele in clar)

prin imputernicit,  
GOSEA DORINA

Semnatura  


**Data : 03 februarie 2023**

NOTE:

Campurile notate cu (\*) sunt obligatoriu de completat.  
Campurile notate cu (\*\*) se completeaza in cazul in care sunt cunoscute informatiile.

<sup>1)</sup> Se completeaza numele si prenumele proprietarului terenului.

<sup>2)</sup> Se va completa in cifre si litere.

<sup>3)</sup> Se completeaza categoria de folosinta a terenurilor agricole situate in extravilan conform art. 2 din Legea fondului funciar nr. 18/1991, republicata, cu modificarile si completarile ulterioare.

<sup>4)</sup> Se completeaza cu „X” rubricile in care informatiile pot fi comparate cu datele din Registrul agricol, evidentele fiscale, evidentele de stare civila, altele asemenea.

<sup>5)</sup> Cota-parte din suprafata se exprima in fractie si in hectare.