

ROMANIA
JUDETUL VALCEA
CONSILIUL LOCAL AL COMUNEI OTESANI

HOTARAREA NR.44.

PRIVITOR LA: Trecerea unor bunuri imobile din domeniul privat in domeniul public al comunei Otesani, judetul Valcea.

Consiliul local al comunei Otesani, judetul Valcea, intrunit in sedinta,ordinara,publica, pe data de 31 august 2023, la care participa un numar de 9 consilieri, din totalul de 11 consilieri in functie ai Consiliului local, absentand domnii consilieri Obada-Marinescu Gheorghe si Miuta Mircea;

Vazand ca prin votul majoritatii a fost ales presedinte de sedinta d-l consilier Vasile Sasu, ales in sedinta de consiliu din data de 27 iulie 2023;

Avand in vedere:

- Referatul de aprobare, înregistrat la nr.3758 din 02 august 2023 și proiectul de hotărâre inițiat de domnul Opreșor Mircea, primarul comunei Oteșani, județul Vâlcea, cu privire la trecerea unor imobile din domeniul privat in domeniul public al comunei Otesani, judetul Valcea;

-Raportul de specialitate întocmit de comisia de inventariere și înregistrat sub nr.3757 din 02 august 2023;

-Raportul compartimentului de specialitate, înregistrat sub nr.3759 din 02 august 2023;

-Avizul Comisiei Administratie Publica Juridica, inregistrat la nr.4052 din 28 august 2023, Avizul Comisiei Buget – Finante, inregistrat la nr.4089 din 28 august 2023 si Avizul Comisiei pentru Invatamant, Cultura, Sport, Protectie Sociala, inregistrat la nr.4090 din 28 august 2023, prin care se propune aprobarea proiectului de hotarare in forma si continutul initiat de primar ;

Tinand cont de raportul de avizare pentru legalitate al proiectului de hotarare, intocmit de secretarul general al comunei, inregistrat la nr.4039 din 24 august 2023;

Vazand ca s-au respectat principiile transparentei in procesul de elaborare a proiectelor actelor normative conform Legii nr.52/2003 privind transparenta decizionala in administratia publica, conform procesului-verbal de afisare nr. 3769 din 02 august 2023;

In conformitate cu prevederile art.41. alin.(5). din Legea nr. 7/1996 a cadastrului si a publicitatii imobiliare, republicata, cu modificarile si completarile ulterioare si prevederile art.129. alin.(2). lit.c). si alin.(14). , art.287. lit.b)., art.289 si art.296. alin.(2). din Ordonanta de Urgenta a Guvernului nr.57/2019 privind Codul administrativ,cu modificarile si completarile ulterioare;

In temeiul art.139. alin.(3). lit.g). si art.196. alin.(1). lit.(a). din Ordonanta de Urgenta a Guvernului nr.57/2019 privind Codul administrativ,cu modificarile si completarile ulterioare, cu un numar de 9 voturi "pentru", 0 voturi " impotriva", 0 voturi " abtineri" din totalul de 9 voturi exprimate, adopta urmatoarea

HOTARARE

Art.1.- Se aproba declararea de uz si interes public local, a bunurilor imobile, identificate in anexele nr.1-9, care fac parte integranta din prezenta hotarare.

Art.2.-Se aproba trecerea din domeniul privat in domeniul public al comunei Otesani, judetul Valcea, a urmatoarelor bunuri imobile:

-teren in suprafata de 362 mp, categoria de folosinta curti constructii, situat in comuna Otesani, satul Carstanesti, Punctul ,, Islaz Stefanescu, judetul Valcea, intravilan;

-C1= Cladire industrial edilitara-modul epurare, an construire 2021, suprafata construita la sol 10 mp, suprafata construita desfasurata 10 mp, nr. niveluri 1, P, situata in comuna Otesani, satul Carstanesti, Punctul ,, Islaz Stefanescu, judetul Valcea.

-C2= Cladire industrial edilitara-grup pompe canalizare, an construire 2021, suprafata construita la sol 3 mp, suprafata construita desfasurata 3 mp, nr. niveluri 1,S, situata in comuna Otesani, satul Carstanesti, Punctul ,, Islaz Stefanescu, judetul Valcea.

-teren in suprafata de 428 mp, categoria de folosinta curti constructii, situat in comuna Otesani, satul Otesani, Punctul ,,La Purece, judetul Valcea, intravilan-extravilan;

-C1= Cladire industrial edilitara-grup pompe canalizare, an construire 2021, suprafata construita la sol 3 mp, suprafata construita desfasurata 3 mp, nr. niveluri 1,S, situata in comuna Otesani, satul Otesani, Punctul ,,La Purece, judetul Valcea.

-C2= Cladire industrial edilitara-modul epurare, an construire 2021, suprafata construita la sol 10 mp, suprafata construita desfasurata 10 mp, nr. niveluri 1, P, situata in comuna Otesani, satul Otesani, Punctul ,,La Purece, judetul Valcea.

-teren in suprafata de 545 mp, categoria de folosinta curti constructii, situat in comuna Otesani, satul Carstanesti, Punctul ,, Valculesti la Punte, judetul Valcea, extravilan;

-C1= Cladire industrial edilitara-modul epurare, an construire 2021, suprafata construita la sol 10 mp, suprafata construita desfasurata 10 mp, nr. niveluri 1, P, situata in comuna Otesani, satul Carstanesti, Punctul ,, Valculesti la Punte, judetul Valcea.

-C2= Cladire industrial edilitara-modul epurare, an construire 2021, suprafata construita la sol 10 mp, suprafata construita desfasurata 10 mp, nr. niveluri 1, P, situata in comuna Otesani, satul Carstanesti, Punctul ,, Valculesti la Punte, judetul Valcea.

-C3= Cladire industrial edilitara-grup pompe canalizare, an construire 2021, suprafata construita la sol 3 mp, suprafata construita desfasurata 3 mp, nr. niveluri 1,S, situata in comuna Otesani, satul Carstanesti, Punctul ,, Valculesti la Punte, judetul Valcea.

-C4= Cladire industrial edilitara-grup pompe canalizare, an construire 2021, suprafata construita la sol 3 mp, suprafata construita desfasurata 3 mp, nr. niveluri 1,S, situata in comuna Otesani, satul Carstanesti, Punctul ,, Valculesti la Punte, judetul Valcea.

-teren in suprafata de 9 mp, categoria de folosinta curti constructii, situat in comuna Otesani, satul Carstanesti, Punctul ,, La David Dumitru,, judetul Valcea, intravilan;

-C1= Cladire industrial edilitara-grup pompe canalizare, an construire 2021, suprafata construita la sol 3 mp, suprafata construita desfasurata 3 mp, nr. niveluri 1,S, situata in comuna Otesani, satul Carstanesti, Punctul ,, La David Dumitru,, judetul Valcea.

-teren in suprafata de 191 mp, categoria de folosinta curti constructii, situat in comuna Otesani, satul Cucesti, Punctul ,, La Tite,, judetul Valcea, extravilan;

-C1= Cladire industrial edilitara-modul epurare, an construire 2021, suprafata construita la sol 10 mp, suprafata construita desfasurata 10 mp, nr. niveluri 1, P, situata in comuna Otesani, satul Cucesti, Punctul ,, La Tite,, judetul Valcea.

-C2= Cladire industrial edilitara-grup pompe canalizare, an construire 2021, suprafata construita la sol 3 mp, suprafata construita desfasurata 3 mp, nr. niveluri 1,S, situata in comuna Otesani, satul Cucesti, Punctul ,, La Tite,, judetul Valcea.

-teren in suprafata de 730 mp, categoria de folosinta „drum,, situat in comuna Otesani, satul Bogdanesti, Punctul ,, Ulita Cioaga,, judetul Valcea, intravilan;

-teren in suprafata de 60 mp, categoria de folosinta curti constructii, situat in comuna Otesani, satul Otesani, Punctul ,, La Tapalia,, judetul Valcea, intravilan;

-C1= Cladire industrial edilitara-modul epurare, an construire 2021, suprafata construita la sol 10 mp, suprafata construita desfasurata 10 mp, nr. niveluri 1, P, situata in comuna Otesani, satul Otesani, Punctul ,, La Tapalia,, judetul Valcea.

-C2= Cladire industrial edilitara-grup pompe canalizare, an construire 2021, suprafata construita la sol 3 mp, suprafata construita desfasurata 3 mp, nr. niveluri 1,S, situata in comuna Otesani, satul Otesani, Punctul ,, La Tapalia,, judetul Valcea.

-teren in suprafata de 159 mp, categoria de folosinta curti constructii, situat in comuna Otesani, satul Carstanesti, Punctul ,,Islaz Stefanescu,, judetul Valcea, intravilan-extravilan;

-C1= Cladire industrial edilitara-grup pompe canalizare, an construire 2021, suprafata construita la sol 3 mp, suprafata construita desfasurata 3 mp, nr. niveluri 1,S, situata in comuna Otesani, satul Carstanesti, Punctul ,,Islaz Stefanescu,, judetul Valcea.

-C2= Cladire industrial edilitara-modul epurare, an construire 2021, suprafata construita la sol 10 mp, suprafata construita desfasurata 10 mp, nr. niveluri 1, P, situata in comuna Otesani, satul Carstanesti, Punctul „Islaz Stefanescu,, judetul Valcea.

-teren in suprafata de 23 mp, categoria de folosinta curti constructii, situat in comuna Otesani, satul Otesani, Punctul „ La Badoi,, judetul Valcea, intravilan;

-C1= Cladire industrial edilitara-grup pompe canalizare, an construire 2021, suprafata construita la sol 3 mp, suprafata construita desfasurata 3 mp, nr. niveluri 1,S, situata in comuna Otesani, satul Otesani, Punctul „ La Badoi,, judetul Valcea , judetul Valcea.

Art.3.-Bunurile imobile nominalizate la art.1. se identifica conform anexelor nr.1-9 care fac parte integranta din prezenta hotarare.

Art.4.-Bunurile imobile introduse in domeniul public vor face obiectul actualizarii inventarului domeniului public al comunei Otesani, conform procedurii prevazute de O.U.G. nr.57/2019 privind Codul administrativ, cu modificarile si completarile ulterioare.

Art.5.-Primarul comunei Otesani va asigura aducerea la indeplinire a prezentei hotarari prin intermediul compartimentelor de specialitate.

Art.6.-Secretarul general al comunei va comunica prezenta hotarare d-lui Primar al comunei Otesani, Compartimentelor responsabile cu ducerea la indeplinire, O.C.P.I. Valcea, Institutiei Prefectului judetului Valcea in vederea exercitarii controlului de legalitate și va asigura aducerea la cunoștință publică prin afișare la sediul Consiliului Local și pe pagina de internet www.otesani.ro.

Otesani – 31 august 2023






PRESEDINTE DE SEDINTA,

Vasile SASU.



**CONTRASEMNEAZA PENTRU LEGALITATE,
SECRETARUL GENERAL AL COMUNEI OTESANI,
Elena-Eliodora BONDOC.**

PROCEDURI OBLIGATORII ULTERIOARE ADOPTARII HOTARARII CONSILIULUI LOCAL
NR. 44 /31.08.2023¹

Nr. crt.	Operatiuni efectuate	Data ZZ/LL/AN	Semnatura persoanei responsabile sa efectueze procedura
0	1	2	3
1	Adoptarea hotararii ¹) s-a facut cu majoritate <input type="checkbox"/> simpla X absoluta <input checked="" type="checkbox"/> calificata ²	31.08.2023	
2	Comunicarea catre primar ²)	13.09.2023	
3	Comunicarea catre prefectul judetului ³)	13.09.2023	
4	Aducerea la cunostinta publica ⁴) ⁵)	14.09.2023	
5	Comunicarea, numai in cazul celei cu caracter individual ⁴) ⁵)		
6	Hotararea devine obligatorie ⁶) sau produce efecte juridice ⁷), dupa caz:	14.09.2023	

Extrase din Ordonanta de urgenta a Guvernului nr. 57/2019 privind Codul administrativ, cu modificarile si completarile ulterioare:

¹) Art. 139 alin. (1): „In exercitarea atributiilor ce ii revin, consiliul local adopta hotarari, cu majoritate absoluta sau simpla, dupa caz.

(2) Prin exceptie de la prevederile alin. (1), hotararile privind dobandirea sau instrainarea dreptului de proprietate in cazul bunurilor imobile se adopta de consiliul local cu majoritatea calificata definita la art. 5 lit. dd), de doua treimi din numarul consilierilor locali in functie.“

²) Art. 197 alin. (2): „Hotararile consiliului local se comunica primarului.“

³) Art. 197 alin. (1), adaptat: Secretarul general al comunei comunica hotararile consiliului local al comunei prefectului in cel mult 10 zile lucratoare de la data adoptarii ...

⁴) Art. 197 alin. (4): „Hotararile ... se aduc la cunostinta publica si se comunica, in conditiile legii, prin grija secretarului general al comunei.“

⁵) Art. 199 alin. (1): „Comunicarea hotararilor ... cu caracter individual catre persoanele carora li se adreseaza se face in cel mult 5 zile de la data comunicarii oficiale catre prefect.“

⁶) Art. 198 alin. (1): „Hotararile ... cu caracter normativ devin obligatorii de la data aducerii lor la cunostinta publica.“

⁷) Art. 199 alin. (2): „Hotararile ... cu caracter individual produc efecte juridice de la data comunicarii catre persoanele carora li se adreseaza.“

¹ Se completeaza cu numarul si anul hotararii consiliului local.

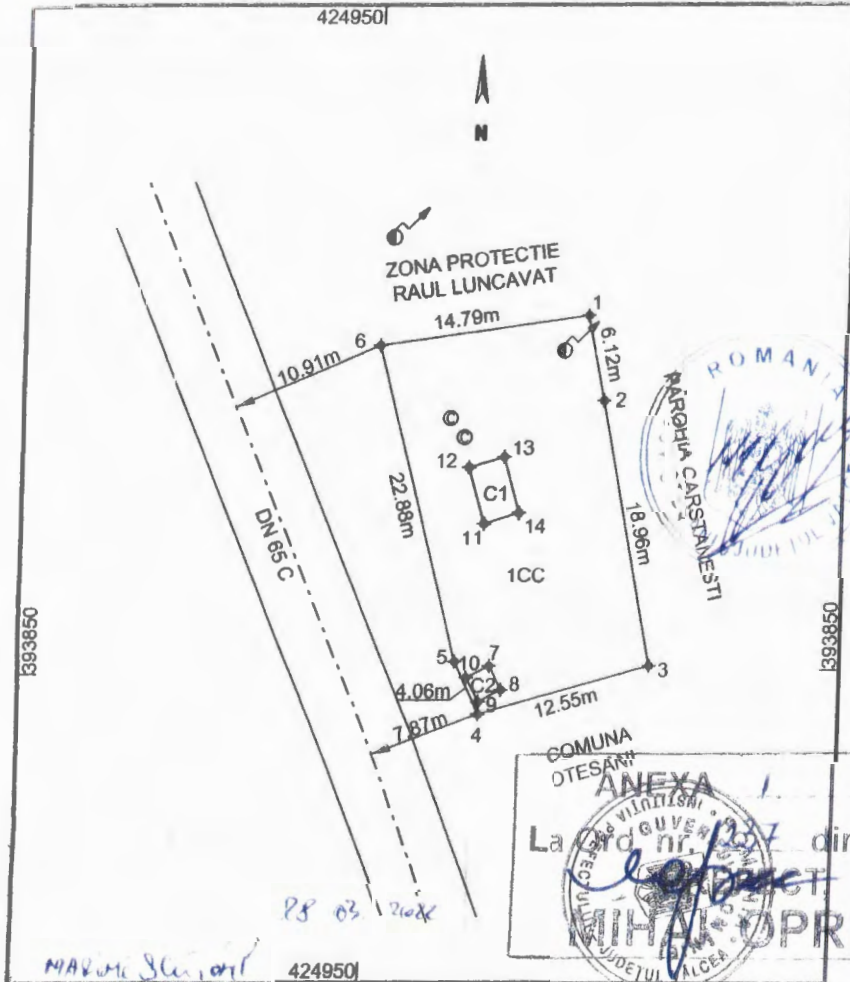
² Se bifeaza tipul de majoritate cu care s-a adoptat hotararea consiliului local.

Plan de amplasament si delimitare a imobilului

SCARA 1 : 500

Nr. cadastral	Suprafata masurata a imobilului (mp)	Adresa imobilului
	S= 362 mp	Loc. Carstanessti, Punctul "Islaz Stefanescu" Jud. Valcea, -INTRAVII AN

Cartea Funciara nr.	Unitatea Administrativ Teritoriala (UAT)
	UAT Otesani, Judet Valcea



A. Date referitoare la teren			
Nr. parcela	Categoria de folosinta	Suprafata (mp)	Mentii
1	CC	362	Imobil neimpreguiat
Total		362	

B. Date referitoare la constructii			
Cod	Destinatia	Suprafata construita la sol (mp)	Mentii
C1	CIE	10	Cladire industrial edilitara-modul epurare, an construire 2021, suprafata construita la sol 10 mp, suprafata construita desfasurata 10 mp, nr niveluri 1, P
C2	CIE	3	Cladire industrial edilitara-grup pompe canalizare, an construire 2021, suprafata construita la sol 3 mp, suprafata construita desfasurata 3 mp, nr niveluri 1, S
Total		13	

Suprafata totala masurata a imobilului = 362 mp
Suprafata din acte = mp

Confirm executarea masuratorilor la teren, corectitudinea intocmirii documentatiei cadastrale si corespondenta acestora cu realitatea din teren

PFA CONSTANTIN BAIASU
Certificat de autorizare
Categoria B
Seria : RO-VL-F
Nr. 0130/19.02.2016
Semnatura

Inspector
Confirm introducerea imobilului in baza de date integrata si atribuirea numarului cadastral

Semnatura si parafa

ANEXA 1
La Proiectul de Plan de Amplasament si Delimitare a Imobilului nr. 1327 din 11.09.2022

COMUNA OTESANI
Județul Valcea

ANEXA 1
LA PROIECTUL DE PLAN DE AMPLASAMENT SI DELIMITARE A IMOBILULUI NR. 1327 DIN 11.09.2022

OPREA

Data: 03.02.2022

Stampila BCPI Data:

PRESE DINTE DE SE DINTI
VASI CE CASU

CONFIRMAREA REALIZAREA LEGALITATEI,
SECRETARII GENERALI AI COMUNEI OTESANI
ELERNA-ELI OBOBA BOVDOE.

ANEXA NR. 1
LA ACT. NR. 14/31.02.2023



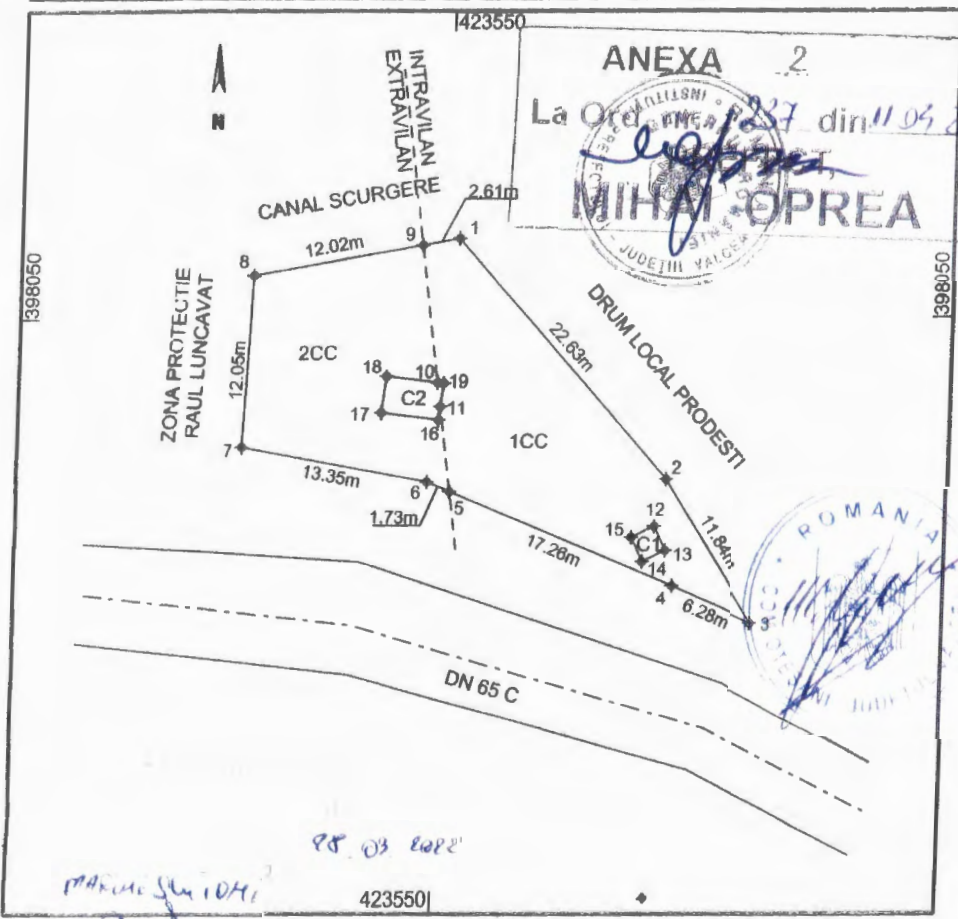
PRESEDINTE DE SEDINTA
MARS

Plan de amplasament si delimitare a imobilului

SCARA 1 : 500

Nr. cadastral	Suprafata masurata a imobilului (mp)	Adresa imobilului
	S= 428 mp	Loc. Otesani, Punctul "La Purece" Jud. Valcea, -INTRAVILAN-EXTRAVILAN

Cartea Funciara nr.	Unitatea Administrativ Teritoriala (UAT)
	UAT Otesani, Judet Valcea



A. Date referitoare la teren			
Nr. parcela	Categoria de folosinta	Suprafata (mp)	Mentiuни
1	CC	236	Intravilan
2	CC	192	Extravilan
Total		428	Imobil neimprejmut

B. Date referitoare la constructii			
Cod	Destinatia	Suprafata construita la sol (mp)	Mentiuни
C1	CIE	3	Cladire industrial edilitara-grup pompe canalizare, an construire 2021, suprafata construita la sol 3 mp, suprafata construita desfasurata 3 mp, nr niveluri 1, S
C2	CIE	10	Cladire industrial edilitara-modul epurare, an construire 2021, suprafata construita la sol 10 mp, suprafata construita desfasurata 10 mp, nr niveluri 1, P
Total		13	

Suprafata totala masurata a imobilului = 428 mp
 Suprafata din acte = mp

Confirm executarea masuratorilor la teren, corectitudinea intocmirii documentatiei cadastrale si corespundenta acestora cu realitatea din teren

PFA CONSTANTIN BAIASU
 Certificat de autorizare
 Categoria B
 Seria : RO-VL-F
 Nr. 0130/ 19.02.2016
 Semnatura

Inspector

Confirm introducerea imobilului in baza de date integrata si atribuirea numarului cadastral

Se nnat.ra si parafa

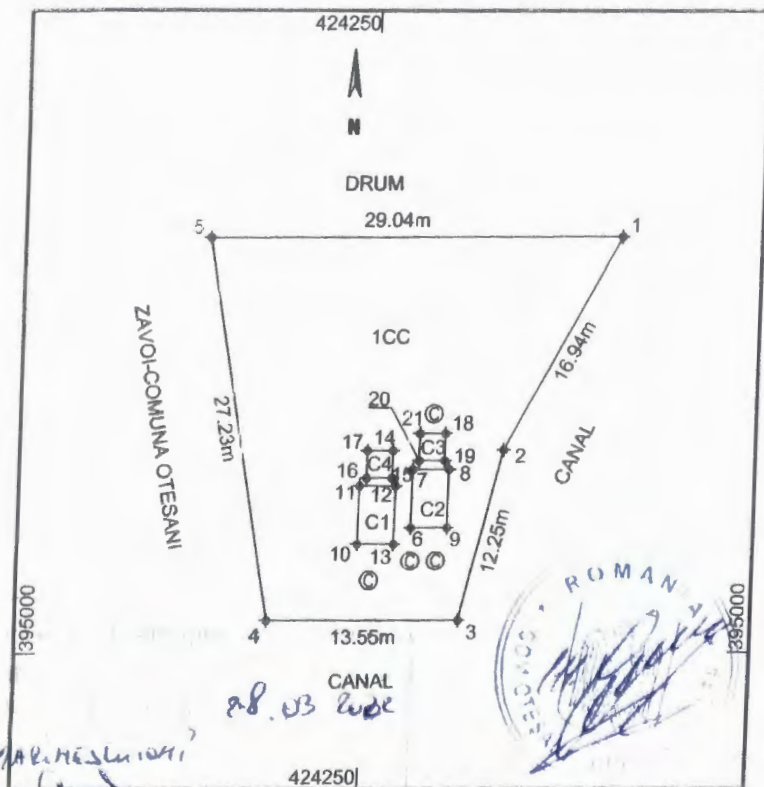
COMPASIMENTARI PASIVU LEGALITATEI
 SECRETARIU GENERAL AL COMUNEI OTESANI
 ELENA - EUGENIA BOGDAN

LA
 HCL. NR. 44/31.08.2023
 ANEXA NR. 2

Plan de amplasament si delimitare a imobilului

SCARA 1 : 500

Nr. cadastral	Suprafata masurata a imobilului (mp)	Adresa imobilului
	S= 545 mp	Loc. Carstanesti, Punctul "Valculesti la Punte" Jud. Valcea,-EXTRAVILAN
Cartea Funciara nr.	Unitatea Administrativ Teritoriala (UAT)	
	UAT Otesani, Judet Valcea	



A. Date referitoare la teren			
Nr parcela	Categoria de folosinta	Suprafata (mp)	Mentiuni
1	CC	545	
Total		545	Imobil neimpregniat

B. Date referitoare la constructii			
Cod	Destinatia	Suprafata construita la sol (mp)	Mentiuni
C1	CIE	10	Cladire industrial edilitara-modul epurare, an construire 2021, suprafata construita la sol 10 mp, suprafata construita desfasurata 10 mp, nr niveluri 1, P
C2	CIE	10	Cladire industrial edilitara-modul epurare, an construire 2021, suprafata construita la sol 10 mp, suprafata construita desfasurata 10 mp, nr niveluri 1, P
C3	CIE	3	Cladire industrial edilitara-grup pompe canalizare, an construire 2021, suprafata construita la sol 3 mp, suprafata construita desfasurata 3 mp, nr niveluri 1, S
C4	CIE	3	Cladire industrial edilitara-grup pompe canalizare, an construire 2021, suprafata construita la sol 3 mp, suprafata construita desfasurata 3 mp, nr niveluri 1, S
Total		26	
Suprafata totala masurata a imobilului = 545 mp			
Suprafata din acte = mp			

Confirm executarea masuratorilor la teren, corectitudinea intocmirii documentatiei cadastrale si corespondenta acestora cu realitatea din teren

PFA CONSTANTIN BAIASU
 Certificat de autorizare
 Categoria B
 Seria : RO-VL-F
 Nr. 0130/ 19.02.2016

Semnatura

Inspector
 Confirm introducerea imobilului in baza de date integrata si atribuirea numarului cadastral

Semnatura si paraf:



ANEXA nr. 3
 LA HOT. NR. 44/31.08.2023

PRESENTE DE SEBINTA
 URSULE SASU.

CONFIRMAREA PENTRU CACIATRE
 SECRETARUL GENERAL AL COMUNEI OTESANI,
 ELENA - ELIODORA BONDOC.

Plan de amplasament si delimitare a imobilului

SCARA 1 : 100

Nr. cadastral	Suprafata masurata a imobilului (mp)	Adresa imobilului
	S= 9 mp	Loc. Carstanesti, Punctul " La David Dumitru " Jud. Valcea,-INTRAVILAN

Cartea Funciara nr.	Unitatea Administrativ Teritoriala (UAT)
	UAT Otasani, Judet Valcea



A. Date referitoare la teren			
Nr. parcela	Categoria de folosinta	Suprafata (mp)	Mentiiun
1	CC	9	
Total		9	Imobil neimpregmuit

B. Date referitoare la constructii			
Cod	Destinatia	Suprafata construita la sol (mp)	Mentiiun
C1	CIE	3	Cladire industrial edilitara-grup pompe canalizare, an construire 2021 , suprafata construita la sol 3 mp , suprafata construita desfasurata 3 mp, nr n veluri 1, S
Total		3	

Suprafata totala masurata a imobilului = 9 mp
Suprafata din acte = mp

Confirm executarea masuratorilor la teren, corectitudinea intocmirii documentatiei cadastrale si corespondenta acesteia cu realitatea din teren

PFA CONSTANTIN BAIASU
Certificat de autorizare
Categorie B
Seria : RO-VL-F
Nr. 0130/ 19.02.2016
Semnatura

Inspector

Confirm introducerea imobilului in baza de date integrata si atribuirea numarului cadastral

Semnatura si parafa

PRESEDINTE DE SEDINTA
MIHAI SASU

CONFIRMARE PENTRU CE SAU PENTRU SECRETARIUL GENERAL AL COMUNEI OTASANI
EIBU - EIBOBOB ROUBOC.


ANEXA nr. 5
La Proiectul nr. 207 din 11.05.2022
MIHAI SASU
PRESEDINTE

ANEXA NR. 5
LA HG nr. 41/13.08.2023

Plan de amplasament si delimitare a imobilului

SCARA 1 : 1000

Nr. cadastral	Suprafata masurata a imobilului (mp)	Adresa imobilului
	S= 730 mp	Loc. Bogdanesti, Punctul "Ulita Cioaga" Jud. Valcea, -INTRAVILAN
Cartea Funciara nr.	Unitatea Administrativ Teritoriala (UAT)	
	UAT Otesani, Judet Valcea	



A. Date referitoare la teren			
Nr. parcela	Categoria de folosinta	Suprafata (mp)	Mentiuni
1	DR	730	Imprejmuit cu gard lemn intre 6-7-8; gard plasa intre punctele 2-3-4-5-6, 8-9-...-14-15, 21-22-...-30-31, 32-33-34-1; fara gard intre punctele 1-2, 31-32, 16-17-18-19-20-21;
Total		730	

B. Date referitoare la constructii			
Cod	Destinatia	Suprafata construita la sol (mp)	Mentiuni
Total			
Suprafata totala masurata a imobilului = 730 mp			
Suprafata din acte = mp			

Confirm executarea masuratorilor la teren, corectitudinea intocmirii documentatiei cadastrale si corespondenta acestora cu realitatea din teren

PFA CONSTANTIN BAIASU

Certificat de autorizare

Categoria B

Sena RO-VL-F

N° 0130/ 19.02.2016

Semnatura

Data: 03.02.2022

Inspector

Confirm introducerea imobilului in baza de date integrata si atribuirea numarului cadastral

Semnatura si parafa

Stampila BCPI

Data:

PROIECT DE SEMNATA
VASILE


CONTINUTUL PREZENTULUI PLANULI
SECRETARUL GENERAL AL COMUNEI OTESANI
ELENA-ELIODORA DOMBOC.

ANEXA nr. 6
CA NR. 44/31.08.2022

Plan de amplasament si delimitare a imobilului

SCARA 1 : 500

Nr. cadastral	Suprafata masurata a imobilului (mp)	Adresa imobilului
	S= 60 mp	Loc. Otesani, Punctul " La Tapalia " Jud. Valcea, -INTRAVILAN
Cartea Funciara nr.	Unitatea Administrativ Teritoriala (UAT)	
	UAT Otesani, Judet Valcea	



A. Date referitoare la teren			
Nr. parcela	Categoria de folosinta	Suprafata (mp)	Mentiuni
1	CC	60	Intravilan
Total		60	Imobil neimpregmuit

B. Date referitoare la constructii			
Cod	Destinatia	Suprafata construita la sol (mp)	Mentiuni
C1	CIE	10	Cladire industrial edilitara-modul epurare, an construire 2021, suprafata construita la sol 10 mp, suprafata construita d'asfurata 10 mp, nr niveluri 1, P
C2	CIE	3	Cladire industrial edilitara-grup pompe canalizare, an construire 2021, suprafata construita la sol 3 mp, suprafata construita d'asfurata 3 mp, nr niveluri 1, S
Total		13	

Suprafata totala masurata a imobilului = 60 mp
Suprafata din acte = mp

<p>Confirm executarea masuratorilor la teren, corectitudinea intocmirii documentatiei cadastrale si corespondenta acestora cu realitatea din teren</p> <p>PFA CONSTANTIN BAIASU Certificat de autorizare Categorie B Seria : RO-VL-F Nr. 0130/ 19.02.2016</p> <p>Semnatura</p>	<p>Inspector</p> <p>Confirm introducerea imobilului in baza de date integrata si atribuirea numarului cadastral</p> <p>Semnatura si parafa</p>
---	--

PRESEDINTE DE SEDINTA
MAGISTRUL SAJA

CONFIRMARE RENTU LEGALITATE
SECRETARUL GENERAL AL COMUNEI OTESANI
ELENA - ELIODORA BONDOR


ANEXA nr. 2
L4 HCL nr. 44/31.08.2023

Plan de amplasament si delimitare a imobilului

SCARA 1 : 500

Nr. cadastral	Suprafata masurata a imobilului (mp)	Adresa imobilului
	S= 159 mp	Loc. Carstanesti, Punctul " Islaz Stefanescu " Jud. Valcea,-INTRAVILAN-EXTRAVILAN

Cartea Funciara nr.	Unitatea Administrativ Teritoriala (UAT)
	UAT Otesani, Judet Valcea



A. Date referitoare la teren			
Nr. parcela	Categoria de folosinta	Suprafata (mp)	Mentii
1	CC	79	Intravilan
2	CC	80	Extravilan
Total		159	Imobil neimpregmuit
B. Date referitoare la constructii			
Cod	Destinatia	Suprafata construita la sol (mp)	Mentii
C1	CIE	3	Cladire industrial edilitara-grup pompe car alizare, an construire 2021 , suprafata construita la sol 3 mp ,suprafata construita desfasurata 3 mp, nr niveluri 1, S
C2	CIE	10	Cladire industrial edilitara-modul epurare, an construire 2021 , suprafata construita la sol 10 mp ,suprafata construita desfasurata 10 mp, nr niveluri 1, P
Total		13	
Suprafata totala masurata a imobilului = 159 mp			
Suprafata din acte = mp			

<p>Confirm executarea masuratorilor la teren, corectitudinea intocmirii documentatiei cadastrale si corepondenta acestora cu realitatea din teren</p> <p>PFA CONSTANTIN BAIASU Certificat de autorizare Categoria B Seria : RO-VL-F Nr. 0130/ 19.02.2016 Semnatura</p>	<p>Inspec:or</p> <p>Confirm introducerea imobilului in baza de date integrata si atribuirea numarului cadastral</p> <p>Semnatura si parafa</p>
--	--

PRESEDINTE DE COMISIA
VALILE SAU.

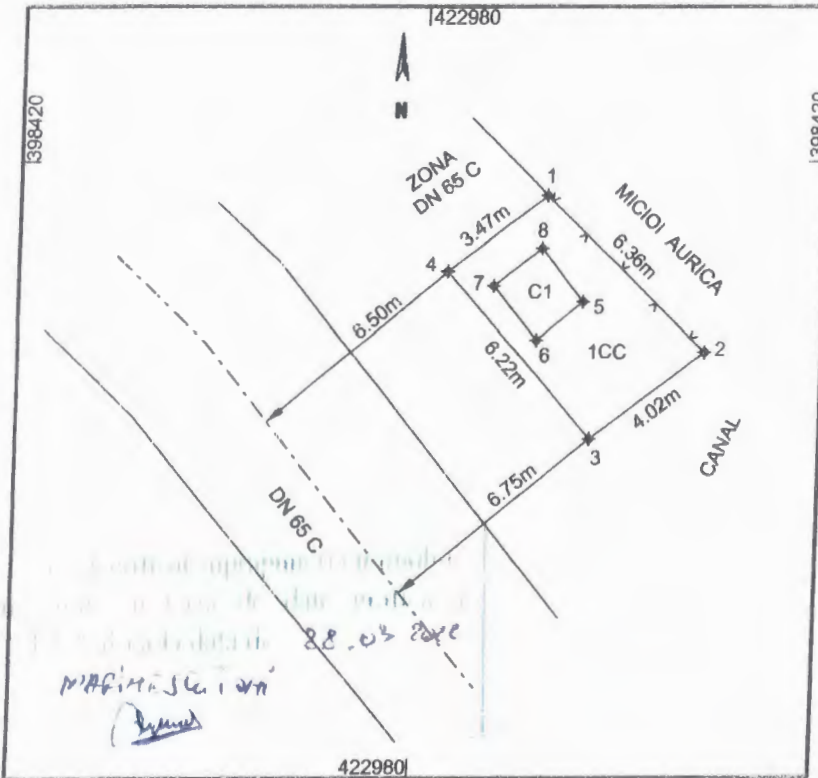
CONTRASEMNEAZA PENTRU LEGITIMARE
SECRETARUL GENERAL AL COMUNEI OTESANI
ELIANA-ELIODORA BOVDOC.

ANEXA NR. 2
LA HCL NR. 54/31.08.2015

Plan de amplasament si delimitare a imobilului

SCARA 1 : 200

Nr. cadastral	Suprafata masurata a imobilului (mp)	Adresa imobilului
	S= 23 mp	Loc. Otesani, Punctul " La Badoi " Jud. Valcea,-INTRAVILAN
Cartea Funciara nr.	Unitatea Administrativ Teritoriala (UAT)	
	UAT Otesani, Judet Valcea	



A. Date referitoare la teren			
Nr. parcela	Categoria de folosinta	Suprafata (mp)	Mentiuni
1	CC	23	Intravilan
Total		23	Imprejmuit cu gard plasa intre 1-2; fara gard pe restul laturilor;
B. Date referitoare la constructii			
Cod	Destinatia	Suprafata construita la sol (mp)	Mentiuni
C1	CIE	3	Cladire Industrial edilitara-grup pompe canalizare, an construire 2021 suprafata construita la sol 3 mp ,suprafata construita desfasurata 3 mp, nr niveluri 1, S
Total		3	
Suprafata totala masurata a imobilului = 23 mp			
Suprafata din acte = mp			

Confirm executarea masuratorilor la teren, corectitudinea intocmirii documentatiei cadastrale si corespondenta acestora cu realitatea din teren

PFA CONSTANTIN BAIASU
 Certificat de autorizare
 Categoria B
 Seria : RO-VL-F
 Nr. 0130/ 19.02.2016

Semnatura

Inspector

Confirm introducerea imobilului in baza de date integrata si atribuirea numarului cadastral

Semnatura si parafa

ANEXA 9
 La Ordinul nr. 229/2022 din 11.04.2022
 M. POPREA
 JUDEȚUL VALCEA



PREȘEDINTE DE ȘEDINȚĂ
 MARIUȘ ȘTEFĂN

COORDONATOR
 SECRETARUL GENERAL AL COMUNEI OTESANI
 ELENA - ELIODORA POPREA

ANEXA NR. 9
 LA ORDINUL NR. 229/2022